Planimetria di tracciamento - Scala 1:500 - Asse A

Planimetria di tracciamento - Scala 1:500 - Asse B

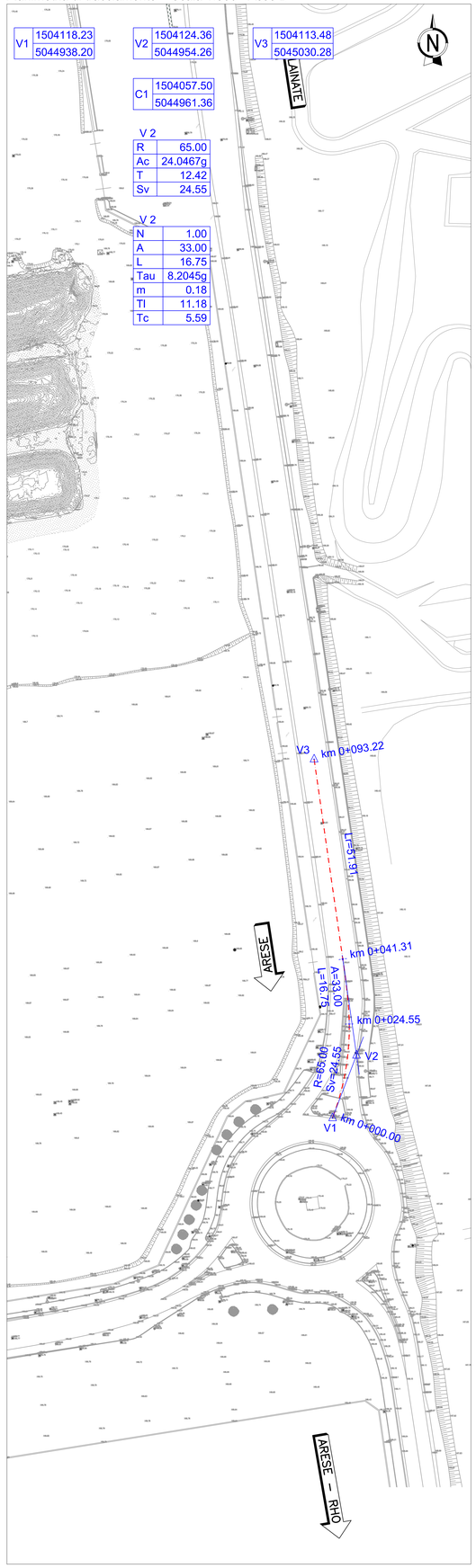

Asse A

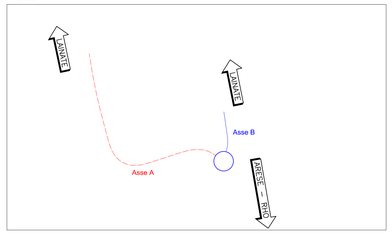

Asse B

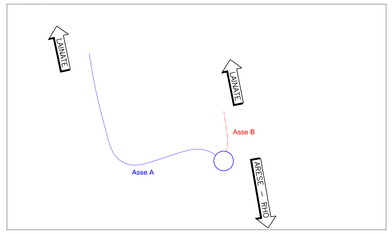

SCHEMA ESPLICATIVO TRACCIAMENTO

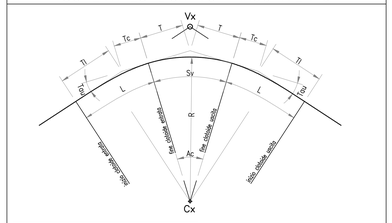

TABELLA ARCHI	
R	= RAGGIO DI CURVATURA
Ac	= ANGOLO AL CENTRO
T	= TANGENTE
Sv	= SVILUPPO
Cr	= CORDA

TABELLA CLOTOIDI	
A	= PARAMETRO
L	= LUNGHEZZA
Tau	= ANGOLO FINALE
Tl	= TANGENTE LUNGA
Tc	= TANGENTE CORTA

Vx	======,======

Cx	======,======

Vx		Cx		Vx	
A	======,======	R	======,======	A	======,======
L	======,======	Ac	======,======	L	======,======
Tau	======,======	T	======,======	Tau	======,======
Tl	======,======	Sv	======,======	Tl	======,======
Tc	======,======	Cr	======,======	Tc	======,======

OPERE INFRASTRUTTURALI AREA EX-ALFA ROMEO N8 - VIABILITA' LOTTO A3

RHO - ARESE, MILANO

PROGETTO ESECUTIVO

Committente

Particom Uno S.p.a.
Via Amilcare Ponchielli 7 - 20129 Milano (MI)

J+S SpA

via dei Mestieri 13 - 20863 Concorezzo (MB) Italia
tel. 039 6986381 info@jpsa.it www.jpsa.it

J+S

Progettista
Ing. Matteo Sisti
documento firmato digitalmente

Quadro Revisioni

Revisione	Data	Descrizione	Redatto	Controllato	Approvato
00	21.10.2024	EMISSIONE	LA	AC	MS

Codifica elaborato

Anno	Commessa	Fase progetto	Progetto	Attività	Disciplina	Categoria	Progressivo	Revisione
2 2	1 5 8	P E	N 0 8	S T D	S	P L	0 0 3	0 0

Titolo elaborato

B - CORPO STRADALE
B01 - PARTE STRADALE
Planimetria di tracciamento

Commessa **22-158**

Scala **1:500**

Data **21.10.2024**

file:C:\Users\lucp.spm\J+S spa\22-158 - PAR - Opere infrastrutturali Area Ex-Alfa Romeo - Documenti\03_PROG\3.4_ESECUZ\4.5_NR\03.4.5.4_EDIT\B - CORPO STRADALE\B01 - PARTE STRADALE\22_158_PE_N08_STD_S_PL_003_00.dwg